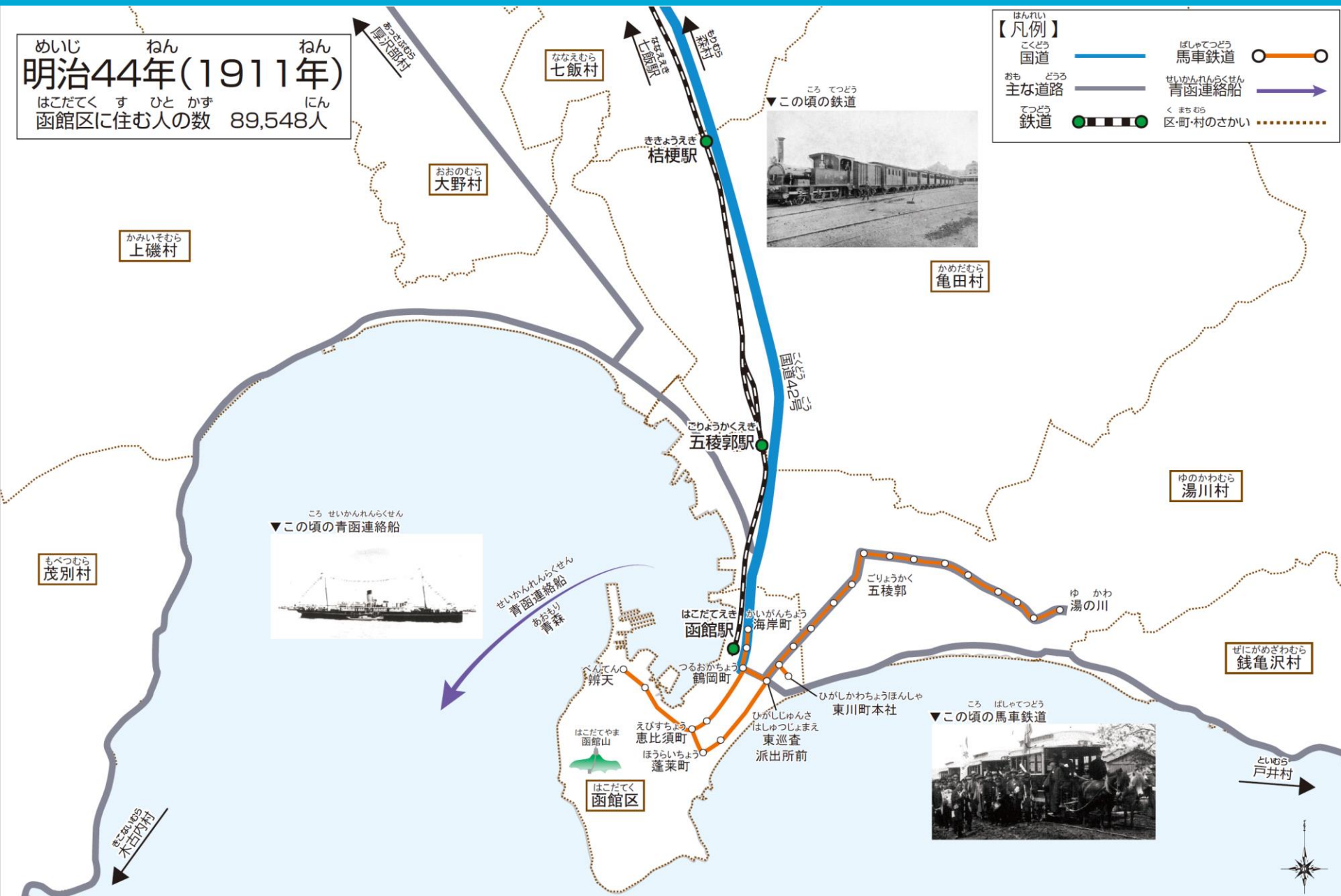


函館市における交通機関・道路網の変遷図

めいじ ねん ねん
明治44年(1911年)
 はこだてく す ひと かず くにん
 函館区に住む人の数 89,548人

【凡例】

ほんらい 国道路	ばしやてつどう 馬車鉄道	○
おも 主要道路	せいかんれんらくせん 青函連絡船	→
てつどう 鉄道	く まちむら 区・町・村のさかい

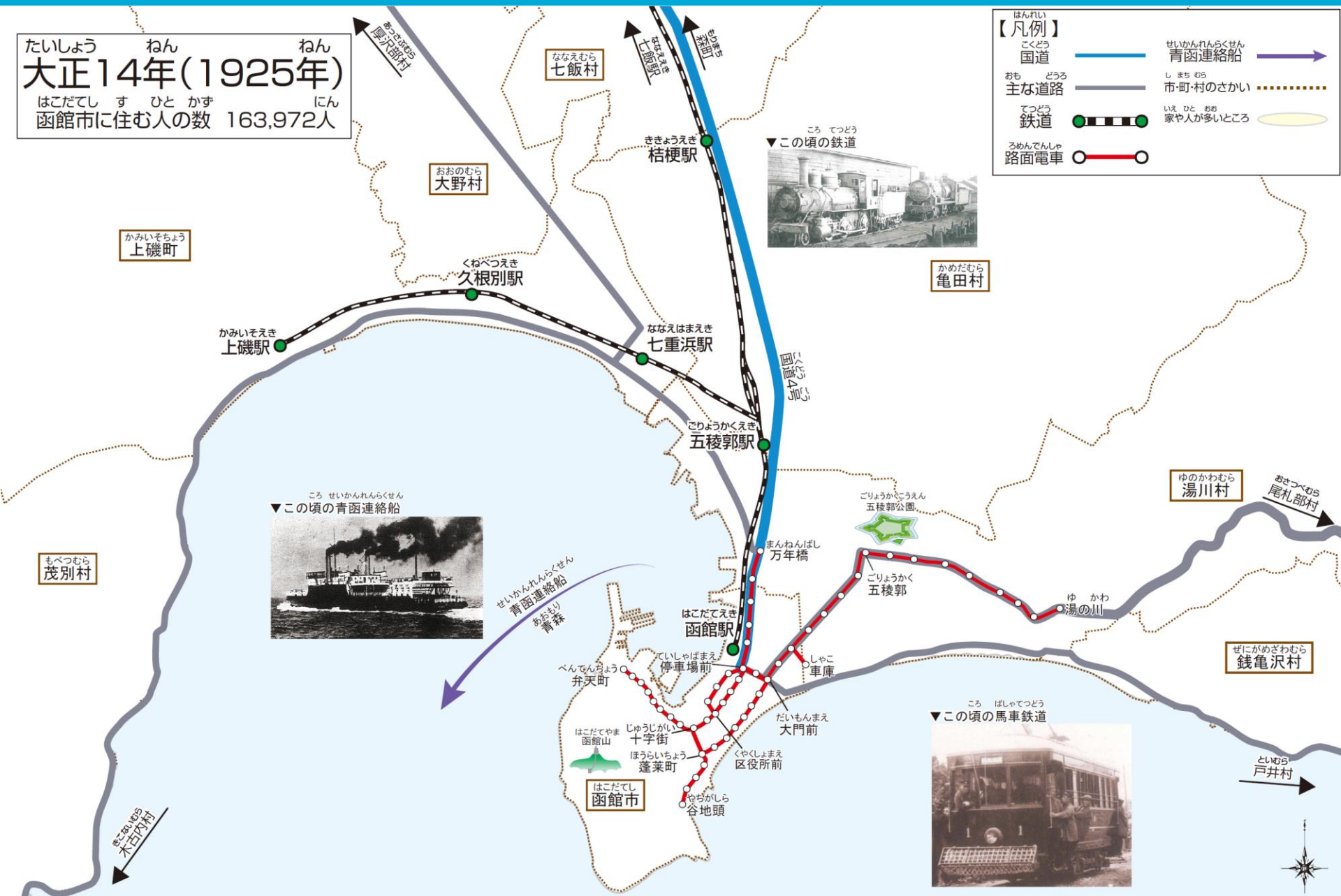


函館市における交通機関・道路網の変遷図

たいしょう ねん ねん
大正14年(1925年)
 はこだてし す ひと かず くにん
 函館市に住む人の数 163,972人

【凡例】

ほんらい こくどう 国道		せいかんれんらくせん 青函連絡船	
おも どころ 主な道路		しまちのら 市・町・村のさかい	
てつどう 鉄道		いえ りと おお 家や人が多いところ	
ろめんてんしゃ 路面電車			

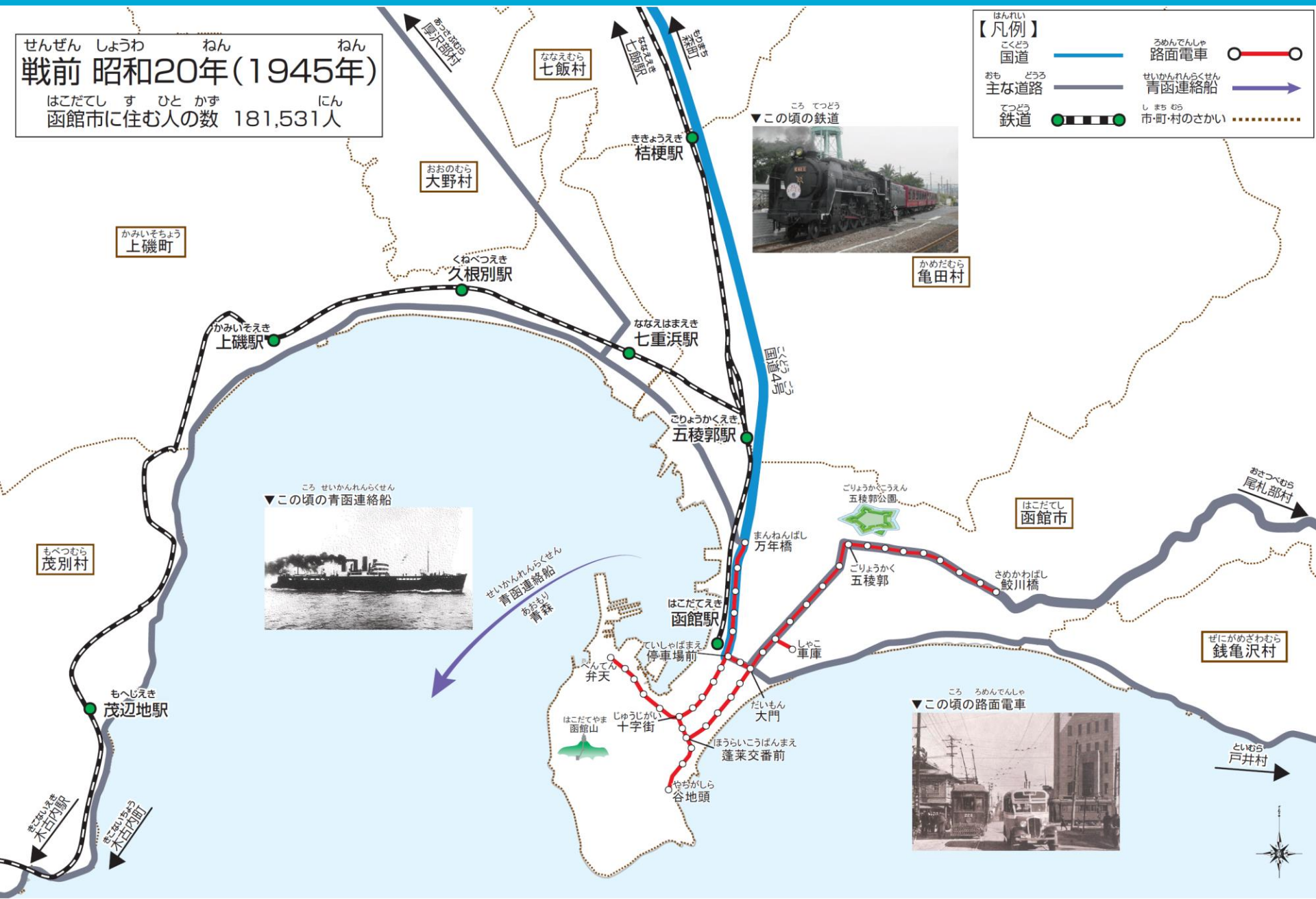


函館市における交通機関・道路網の変遷図

せんぜん しょうわ ねん ねん
戦前 昭和20年(1945年)
 はこだてし す ひと かず じん
 函館市に住む人の数 181,531人

【凡例】

ほんらい こくどう 国道		ろめんてんしゃ 路面電車	
おも どころ 主な道路		せいかんれんらくせん 青函連絡船	
てつどう 鉄道		しまち ちゆう 市・町・村のさかい	



函館市における交通機関・道路網の変遷図

せんご しょうわ ねん ねん
戦後 昭和63年(1988年)
 はこだてし す ひと かず にん
 函館市に住む人の数 312,771人

【凡例】

国道路	飛行機
おも 主な道道	フェリー
てつどう 鉄道	し 市町のさかい
ろめんてんしゃ 路面電車	いえ ひと おお 家や人が多いところ



函館市における交通機関・道路網の変遷図

平成30年(2018年)
 はこだてし す ひと かず
 函館市に住む人の数 259,500人



【凡例】

国道	路面電車	路線バス
おも 主要な道道	飛行機	フェリー
高規格道路	フェリー	クルーズ客船
北海道新幹線	クルーズ客船	市・町のさかい
鉄道	市・町のさかい	いえ ひと 家や人が多いところ
いさりび鉄道	いえ ひと 家や人が多いところ	

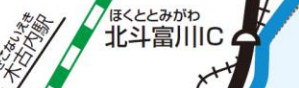


函館市における交通機関・道路網の変遷図

れいわ ねん ねん
令和5年(2023年)
 はこだてし す ひと かす にん
 函館市に住む人の数 241,184人



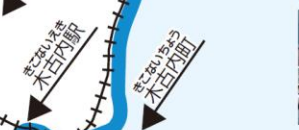
いま しんかんせん
 ▼今の新幹線



いま てつどう
 ▼今のいさりび鉄道



いま
 ▼今のフェリー



いま きゃくせん
 ▼今のクルーズ客船

【凡例】

国道	路面電車
おも 主要道道	飛行機
高規格道路	フェリー
北海道新幹線	クルーズ客船
鉄道	市・町のさかい
いさりび鉄道	いえ ひと おお 家や人が多いところ



いま てつどう
 ▼今の鉄道



いま ひこうき
 ▼今の飛行機



いま ろめんてんしゃ
 ▼今の路面電車

